

# 4. JEZIORO ROŻNOWSKIE I NOWY SĄCZ



VeloDunajec łączy się tu z międzynarodową trasą Eurovelo11 (VeloNatura na terenie Małopolski). Jadąc na południe po VeloDunajec, dotrzemy do Jeziora Czorsztyńskiego i dalej na Podhale. Kierując się na północ, możemy dojechać do Tarnowa i dalej prosto do Wiślanej Trasy Rowerowej lub skręcić na zachód (VeloMetropolis) w kierunku Krakowa. Do Nowego Sącza możliwy jest dojazd koleją (rozkład-pkp.pl).

### Warto zobaczyć:

- » Bobrowisko – Enklawa Przyrodnicza – miejsce obserwacji bobrów i łabędzi niemych (www.wstarymsaczu.pl).
- » Miasteczko Galicyjskie – rekonstrukcja zabudowy z przełomu XIX i XX wieku, znajdująca się tu obiekty odtworzone wiernie na podstawie starych planów i zachowanych rynków małopolskich miasteczek (miasteczko-galicyjskie.pl).
- » Jezioro Rożnowskie – atrakcyjne krajobrazowo miejsce z dobrze rozwiniętą infrastrukturą turystyczną (baza noclegowa, baza sportowa – windsurfing, żeglarstwo, wędkarstwo)
- » Lotnisko w Łososinie Dolnej – loty widokowe nad okolicą (www.aeroklubpodhalanski.pl)

### Miejsca odpoczynku na trasie (MOR):

- » Stary Sącz, Nowy Sącz

### Szlaki rowerowe:

- » Karpacki Szlak Rowerowy – przebiega przez najpiękniejsze zakątki Beskidu Niskiego i Sądeckiego (www.sot.org.pl).

» Beskidzki Szlak Rowerowy – szlak rowerowy dla zaawansowanych, zaczyna się w Męcinie (okolice Nowego Sącza), a kończy w Rabce-Zdroju.

### Wskazówki:

Na odcinku Wielogłowy – Piaski-Drużków (około 30 km) trasa jest nadal tylko na etapie planowania, dlatego tymczasowo proponowany jest tu objazd przebiegający w przeważającej części po drogach publicznych w ruchu ogólnym (ze znacznym przewyższeniem w okolicy miejscowości Dąbrowa, Rożnów, Habalina). Alternatywnie polecamy ten odcinek pokonać drogą kolejową (Nowy Sącz – Tarnów/Bogumiłowice, rozkład-pkp.pl).

### Informacja Turystyczna:

CIT Nowy Sącz, ul. Szwedzka 2, 33-300 Nowy Sącz, tel. +48 18 4442422  
it.nowy-sacz@msit.malopolska.pl,  
www.ziemiasadecka.info

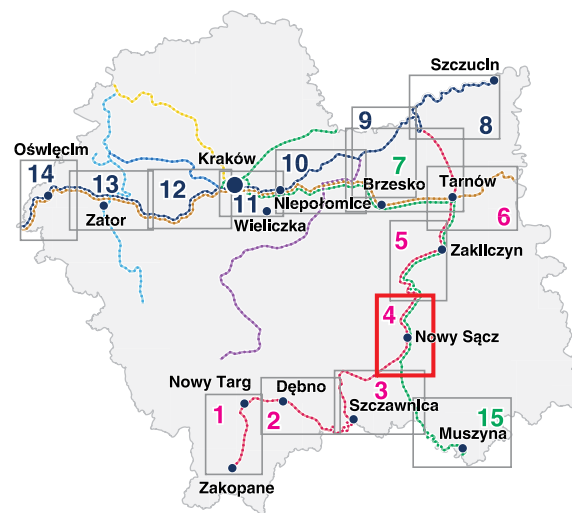
### Mapy:

- » mapy w wersjach elektronicznych i do wydruku;
- » ślad gpx trasy uwzględniający propozycję objazdów aktualnie budowanych/remontowanych fragmentów;

do pobrania ze strony internetowej:

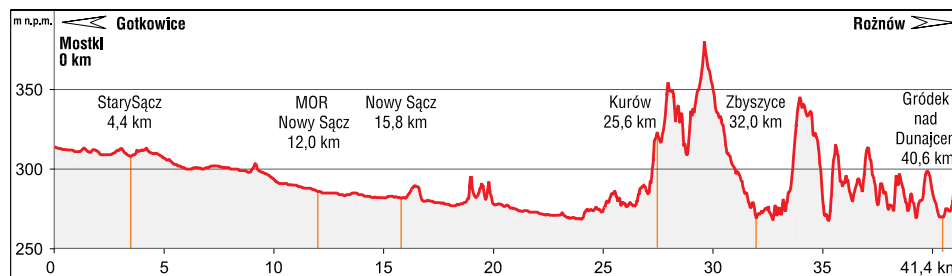
[narowery.visitmalopolska.pl/mapy](http://narowery.visitmalopolska.pl/mapy)

Uwagi dotyczące uszkodzeń infrastruktury rowerowej na trasach VeloMałopolska zgłoś mailowo na adres: [narowery@umwm.malopolska.pl](mailto:narowery@umwm.malopolska.pl)



### Sieć Istniejących i planowanych tras VeloMałopolska

- Wiśłana Trasa Rowerowa
- VeloDunajec
- VeloMetropolis
- VeloNatura
- VeloRaba
- VeloPrądnik
- VeloRudawa
- VeloSkawa



narowery.visitmalopolska.pl

**VeloMałopolska** to sieć tras o europejskim standardzie przecinających całą Małopolskę. Jedną z nich jest trasa **VeloDunajec** przebiegająca przez malownicze tereny doliny Dunajca z widokiem na Tatry, Gorce, Beskidy, Pieniny i Pogórze oraz brzegiem dwóch jezior: Czorsztyńskiego i Rożnowskiego. Przy wszystkich trasach VeloMałopolska znajdują się **Miejsca Obsługi Rowerzystów (MOR)** wyposażone m.in. w mapy okolicy, wiaty, w których można schronić się na wypadek

deszczu, narzędzia serwisowe, grille czy WC. **Miejsca Przyjazne Rowerzystom (MPR)** to dopełnienie oferty regionu w zakresie turystyki rowerowej. Są to obiekty noclegowe, punkty gastronomiczne, atrakcje turystyczne oraz inne obiekty usługowe przystosowane do potrzeb rowerzystów. Miejsca, w których można bezpiecznie przechować rower wraz z bagażem, skorzystać z narzędzi do podstawowych napraw oraz uzyskać informacje, przydatne w planowaniu dalszej podróży.



- **veLo** — VeloMałopolska
- — — VeloMałopolska planowany przebieg
- inny szlak rowerowy, stromy podjazd
- 🏠 🏠 miejsce obsługi rowerzysty, wiata
- 🚲 miejsce przyjazne rowerzystom

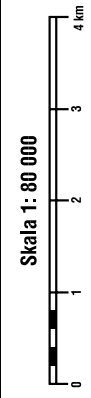
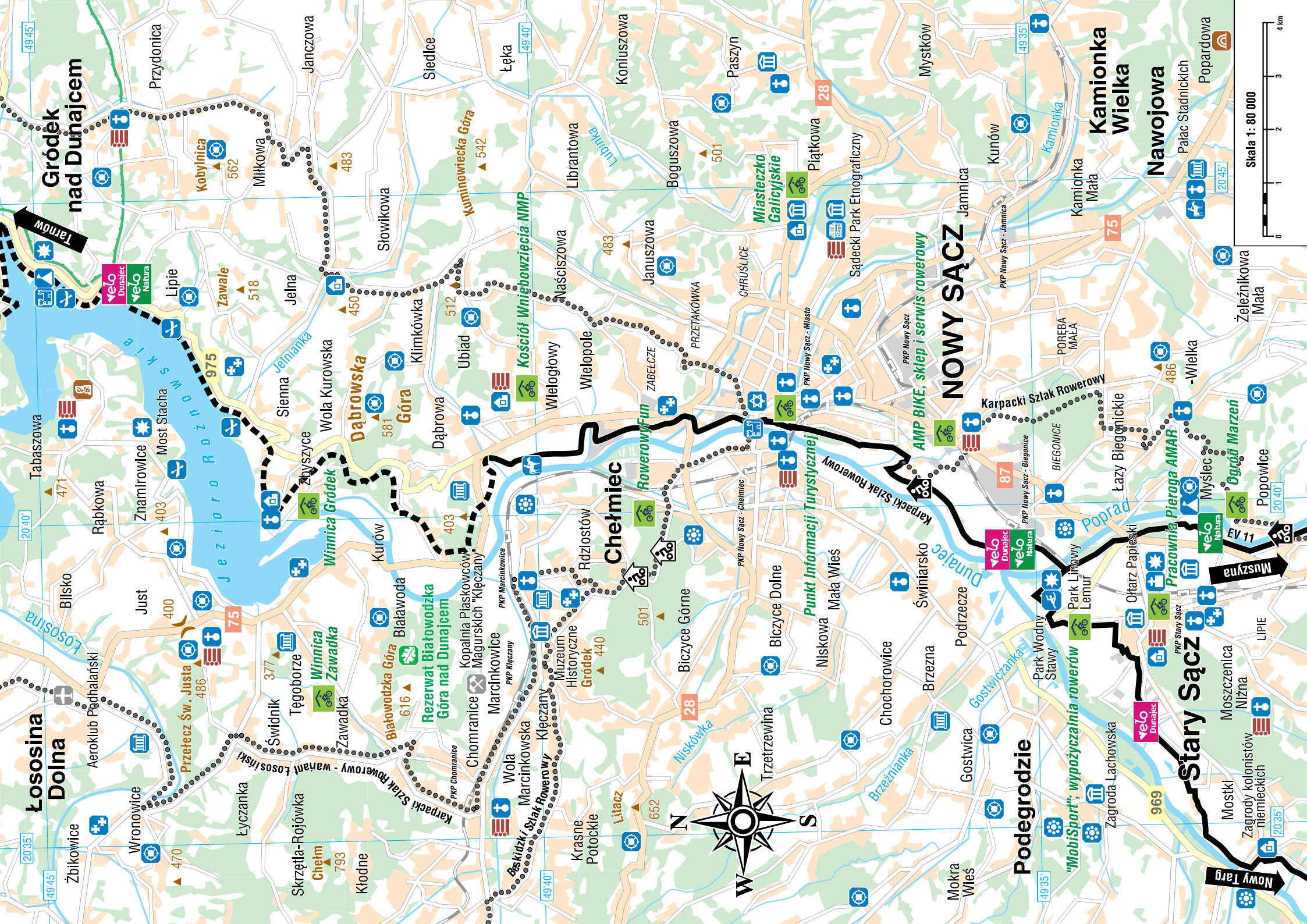
- 🏰 zamek, ruina zamku, pałac
- 🏡 inny zabytek (dwór), skansen, grodzisko
- ⛪ kościół, cerkiew, klasztor, synagoga
- 🏰 cmentarz wojenny, muzeum, punkt widokowy
- 🏰 obiekt na Szlaku Architektury Drewnianej

- 🏰 zabytek techniki, fort, inna atrakcja turystyczna
- 🚤 prom, ośrodek sportów wodnych, prom
- 🏂 terma, ośrodek jeździecki, ośrodek narciarski
- 🏠 schronisko górskie, pole biwakowe
- 🏰 Informacja turystyczna, obiekt UNESCO

- 📍 540 skała, jaskinia, przełęcz, szczyt
- 🌿 atrakcja przyrodnicza, rezerwat przyrody
- 🌳 granica: parku narodowego, krajobrazowego, województwa małopolskiego
- 🛣️ autostrada, droga: krajowa, wojewódzka, inna droga
- 🚆 linia kolejowa, stacja kolejowa







Skala 1: 80 000

