

# 12. NA ZACHÓD OD KRAKOWA



VELOMAŁOPOLSKA

Do Krakowa można dojechać koleją z wielu polskich i europejskich miast, a na lotnisko w Balicach latają liczne linie lotnicze (do centrum możliwy dojazd koleją). Z Krakowa kursują też pociągi do innych miejscowości regionu, przez które przebiegają trasy VeloMałopolska (m.in. Zakopane, Nowy Targ, Nowy Sącz, Tarnów, Niepołomice). Na końcu peronów Dworca Głównego w Krakowie (w tunelu) znajduje się ścieżka rowerowa, którą można bezpośrednio dojechać do WTR (należy kierować się w stronę Ronda Mogińskiego, następnie Ronda Grzegorzckiego i w okolicy Galerii Kazimierz zjechać na WTR).

### Warto zobaczyć:

- » Opactwo Benedyktynów w Tyńcu – najstarszy z istniejących klasztorów w Polsce (opactwotynieckie.pl)
- » Tor Kajakarstwa Górskiego Kolna – jedyny tego typu obiekt w Polsce (kolna.pl/tor-kajakowy)
- » Miasto Kraków (www.krakow.travel)

### Szlaki rowerowe:

- » Bursztynowy Szlak Greenways – szlak zaczyna się na południu Małopolski w Lipnicy Murowanej, kilkakrotnie przecina trasy VeloMałopolska i kończy na wschodzie w okolicy Borusowej (www.greenways.org.pl)
- » Szlak Skarby blisko Krakowa – 44-kilometrowy szlak rowerowy, który zaczyna się i kończy w Skawinie (www.skarby.bliskokrakowa.pl)

### Ciekawostka:

Kraków to pierwsze europejskie miasto wpisane na Listę Światowego Dziedzictwa Kulturowego i Naturalnego UNESCO. Jednym z symboli miasta jest obwarzanek krakowski, sprzedawany codziennie w ilości około 150 tysięcy sztuk.

### Wskazówki:

Uwaga na krótkie, ale nadal gruntowe odcinki pod mostem drogowym A4 nad st. wodnym Kościuszeko oraz wzdłuż Wzgórza Grodzisko (możliwy objazd drogami publicznymi Kolna, Promowa, Bogucianka, Tyniecka).

### Informacja Turystyczna:

InfoKraków, ul. Powiśle 11, 31-101 Kraków, powisle@infokrakow.pl, www.infokrakow.pl

### Mapy:

- » mapy w wersjach elektronicznych i do wydruku;
- » ślad gpx trasy uwzględniający propozycję objazdów aktualnie budowanych/remontowanych fragmentów;
- do pobrania ze strony internetowej: [narowery.visitmalopolska.pl/mapy](http://narowery.visitmalopolska.pl/mapy)
- Uwagi dotyczące uszkodzeń infrastruktury rowerowej na trasach VeloMałopolska zgłoś mailowo na adres: [narowery@umwm.malopolska.pl](mailto:narowery@umwm.malopolska.pl)

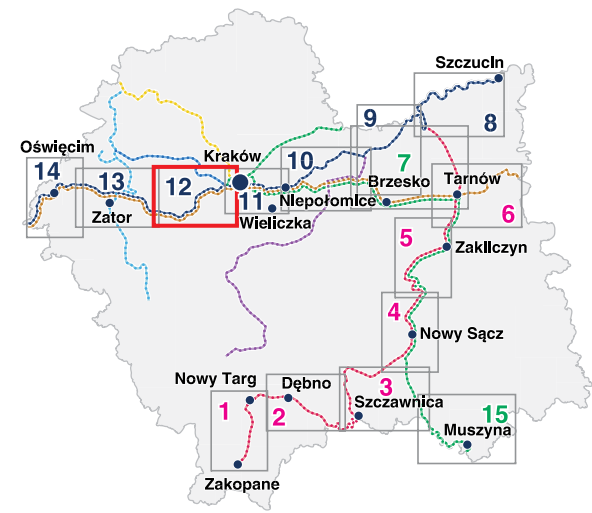


Archiwum UMWM

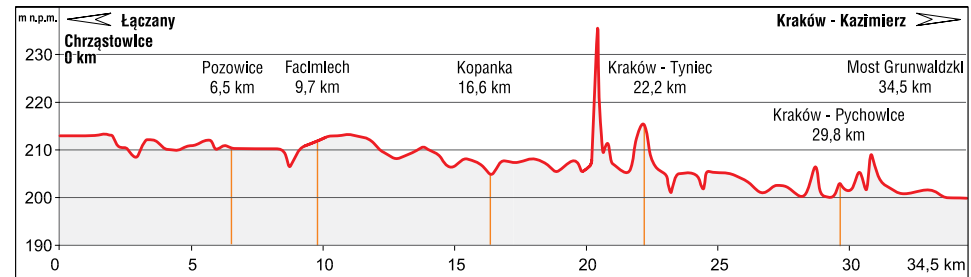


Archiwum UMWM

narowery.visitmalopolska.pl



- Sieć Istniejących i planowanych tras VeloMałopolska**
- Wiślana Trasa Rowerowa
  - VeloDunajec
  - VeloMetropolis
  - VeloNatura
  - VeloRaba
  - VeloPrądnik
  - VeloRudawa
  - VeloSkawa



**VeloMałopolska** to sieć tras o europejskim standardzie przecinających całą Małopolskę. Jedną z nich jest **Wiślana Trasa Rowerowa** (WTR), która jednocześnie jest trasą krajową oraz łączy się z międzynarodowymi trasami **EuroVelo4** (VeloMetropolis na terenie regionu) oraz **EuroVelo11** (VeloNatura). Wyróżnikiem WTR jest niewielkie nachylenie terenu oraz oddalenie od obszarów miejskich. Przy wszystkich trasach VeloMałopolska znajdują się **Miejsca Obsługi Rowerzystów** (MOR) wyposażone m.in. w mapy okolicy, wiaty,

w których można schronić się na wypadek deszczu, narzędzia serwisowe, grille czy WC. **Miejsca Przyjazne Rowerzystom** (MPR) to dopełnienie oferty regionu w zakresie turystyki rowerowej. Są to obiekty noclegowe, punkty gastronomiczne, atrakcje turystyczne oraz inne obiekty usługowe przystosowane do potrzeb rowerzystów. Miejsca, w których można bezpiecznie przechować rower wraz z bagażem, skorzystać z narzędzi do podstawowych napraw oraz uzyskać informacje, przydatne w planowaniu dalszej podróży.

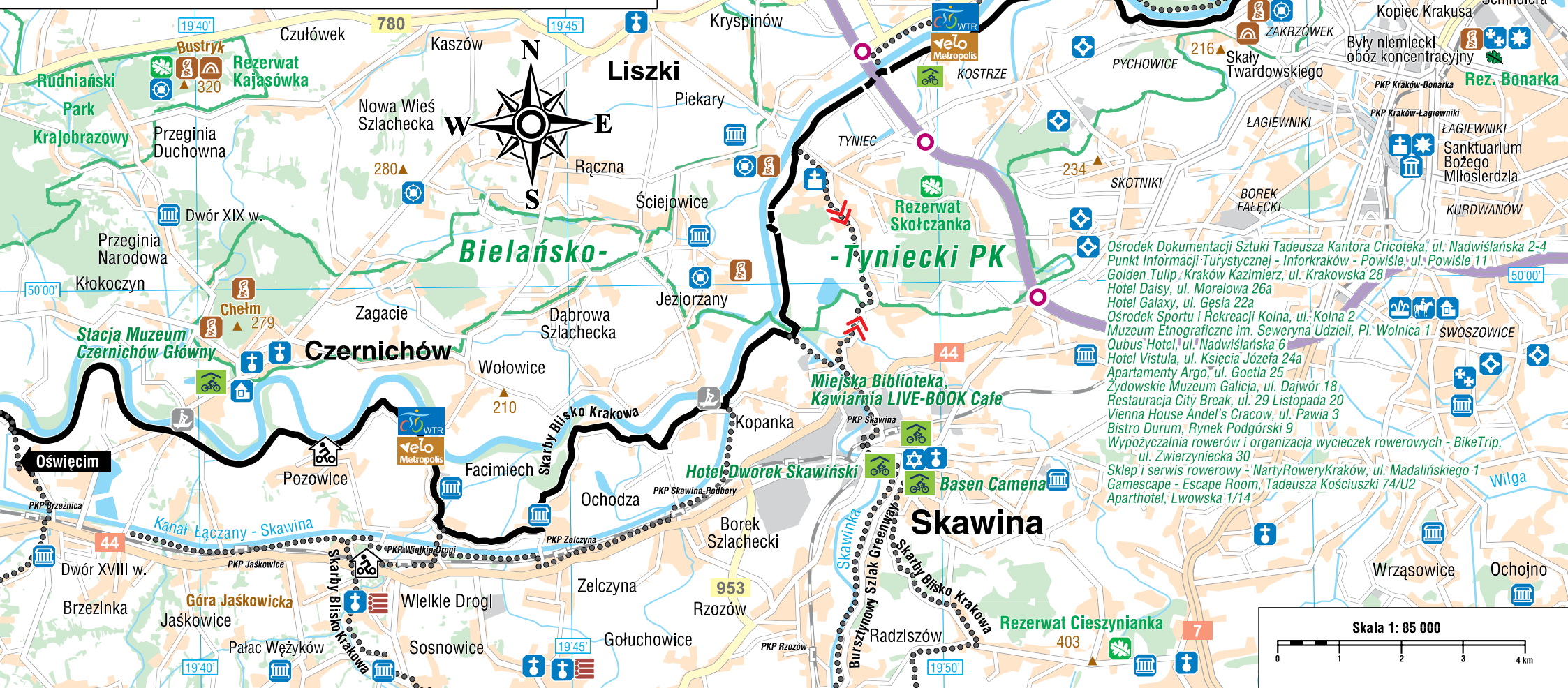
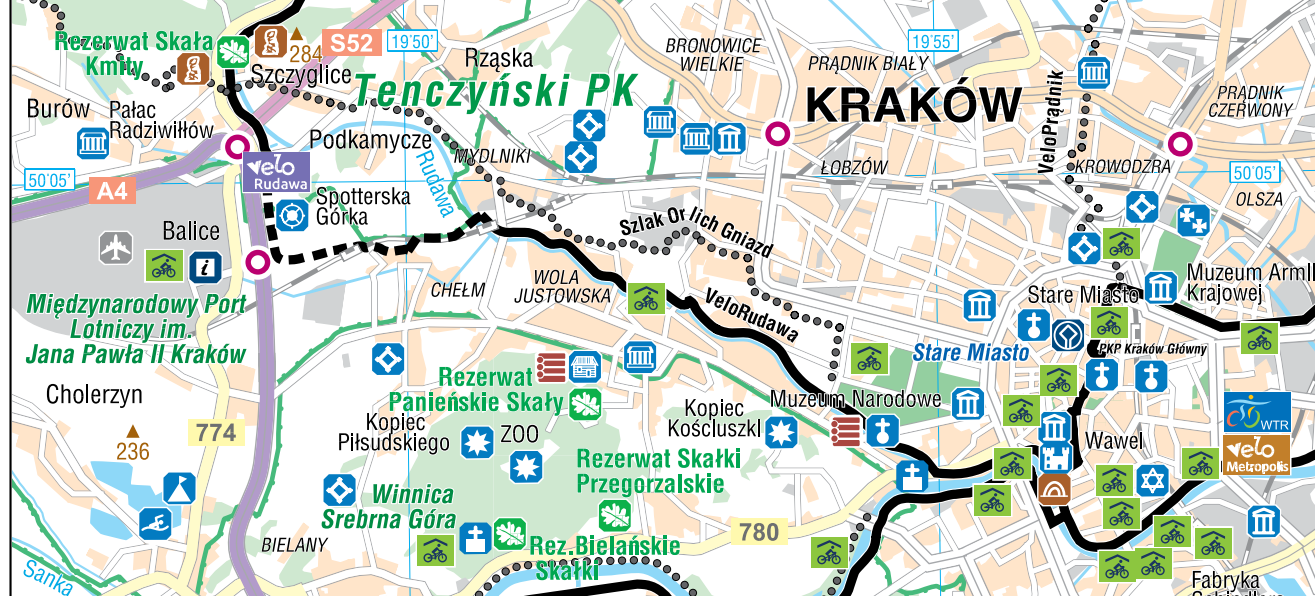
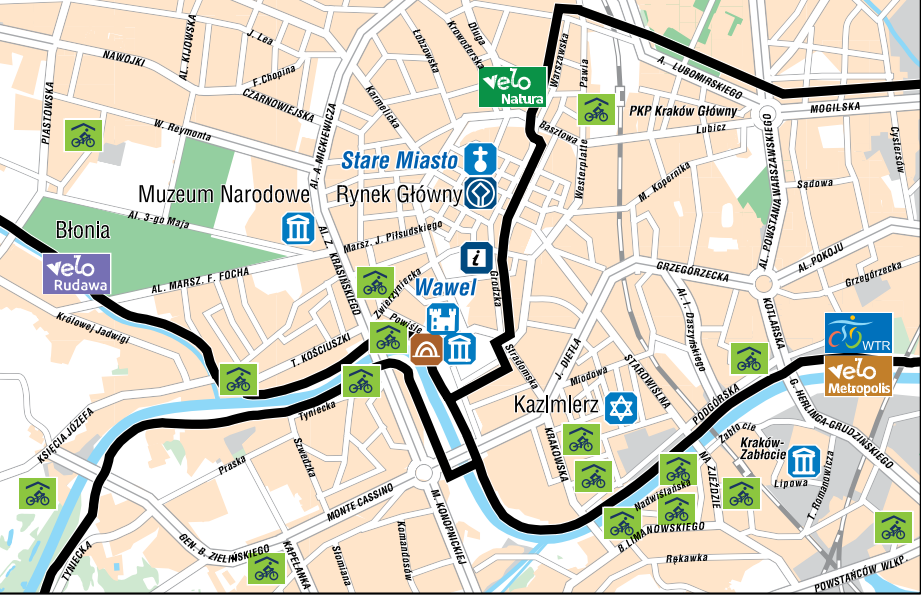


- VeloMałopolska
- VeloMałopolska planowany przebieg
- inny szlak rowerowy, stromy podjazd
- miejsce obsługi rowerzysty, wiaty
- miejsce przyjazne rowerzystom

- zamek, ruina zamku, pałac
- inny zabytek (dwór), skansen, grodzisko
- kościół, cerkiew, klasztor, synagoga
- cmentarz wojenny, muzeum, punkt widokowy
- obiekt na Szlaku Architektury Drewnianej

- zabytek techniki, fort, inna atrakcja turystyczna
- prom, ośrodek sportów wodnych, prom
- terma, ośrodek jeździecki, ośrodek narciarski
- schronisko górskie, pole biwakowe
- Informacja turystyczna, obiekt UNESCO

- 540 skała, jaskinia, przełęcz, szczyt
- atrakcja przyrodnicza, rezerwat przyrody
- granica: parku narodowego, krajobrazowego, województwa małopolskiego
- autostrada, droga: krajowa, wojewódzka, inna droga
- linia kolejowa, stacja kolejowa



- Ośrodek Dokumentacji Sztuki Tadeusza Kantora Cricoteka, ul. Nadwiślańska 2-4
- Punkt Informacji Turystycznej - Inforkraków - Powiśle, ul. Powiśle 11
- Golden Tulip / Kraków Kazimierz, ul. Krakowska 28
- Hotel Daisy, ul. Morelowa 26a
- Hotel Galaxy, ul. Gesia 22a
- Ośrodek Sportu i Rekreacji Kolna, ul. Kolna 2
- Muzeum Etnograficzne im. Seweryna Udzieli, Pl. Wolnica 1
- SWOSZOWICE
- Qubus Hotel, ul. Nadwiślańska 6
- Hotel Vistula, ul. Księcia Józefa 24a
- Apartamenty Argo, ul. Goetla 25
- Zydowskie Muzeum Galicja, ul. Dajwór 18
- Restauracja City Break, ul. 29 Listopada 20
- Vienna House Andel's Cracow, ul. Pawia 3
- Bistro Durum, Rynek Podgórski 9
- Wypożyczalnia rowerów i organizacja wycieczek rowerowych - BikeTrip, ul. Zwierzyniecka 30
- Sklep i serwis rowerowy - NartyRoweryKraków, ul. Madalińskiego 1
- Gamescape - Escape Room, Tadeusza Kościuszki 74/U2
- Aparthotel, Lwowska 1/14

